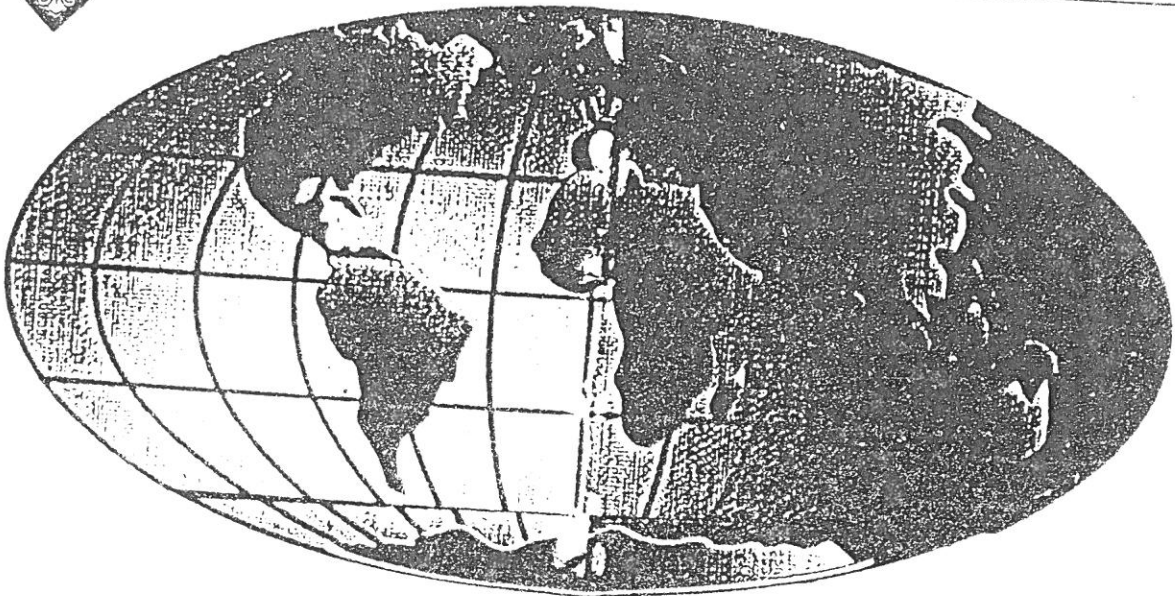



JORNAL DO DEPARTAMENTO RÁDIO-ESCUTISMO

EM FREQUÊNCIA



36º Jamboree no ar

CT9 CNE



Madeira

1993



16-17 October 1993

EDITORIAL

Já pouco tempo nos separa do 36º Jamboree no Ar. Certamente, todos que irão participar no Jamboree.

Tudo estará a postos ou em preparação para a grande festa de confraternização via rádio de todos os irmãos escutas espalhados pelos cinco "Cantos" do Mundo.

De Norte a Sul no Continente, dos Açores à Madeira são 63 estações que participarão com indicativo especial, envolvendo cerca de uma centena de rádioamadores e, mais de 10.000 escuteiros do CNE.

Este ano é com agrado que a Estação Nacional irá estar operativa na região da Madeira, facto que acontece pela primeira vez na história do Jota em Portugal

Brito da Silva

Convites

Os Agrupamentos 879 - PÓVOA DE SANTO ADRIÃO a operar na Estação CT5 AVP e o 81 - SANTA MARIA DOS OLIVAIS a operar na Estação CT5 AEO, manifestam o desejo de serem visitados nas suas Estações, pelo que nos enviaram cartas a fim de serem publicadas.

QUER TENHAS ESTAÇÃO OPERATIVA QUER NÃO, TODOS PODEMOS PARTICIPAR. AQUI FICAM OS CONVITES.

PUBLICAÇÃO TRIMESTRAL

Director

J. Brito da Silva

Redação

J. Brito da Silva; José Augusto; Paulo Nascimento; Sandra Pereira

Maquetização

José Augusto Joaquim

Redação e Administração

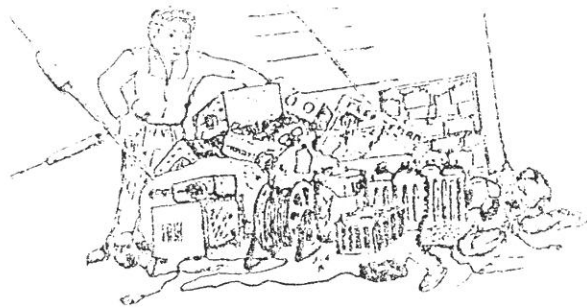
R. D. Luis I, 34 Lisboa

Tiragem

1000 exemplares

Propriedade

Corpo Nacional de Escutas



SUMÁRIO

1. Cape "Poster Jamboree Madeira"	Pág. 1
2. Sumário	Pág. 2
3. Editorial	Pág. 2
4. Convites	Pág. 2
5. Ficha técnica	Pág. 2
6. Noticiário	Pág. 3 e 4
7. Actividades H89S	Pág. 5
8. Competição internacional de posters	Pág. 5
9. Jogo do mapa meteorológico do Jamboree no ar	Pág. 6
10. Lista dos indicativos para o 36º Jamboree no ar	Pág. 7 e 8
11. Folha de relatório	Pág. 9
12. Folha de estatística	Pág. 10
13. Folha de participantes	Pág. 11
14. Folha de logo's	Pág. 12
15. História do Jamboree no Ar	Pág. 13
16. Últimas informações	Pág. 14 e 15

EM FREQUÊNCIA

NOTICIÁRIO

A Estação Nacional, do Corpo Nacional de Escutas, irá estar operativa a partir da Região Autónoma da Madeira, na Ilhéu Nossa Senhora da Conceição, no Porto do Funchal. Um vasto programa de actividades, em fase adiantada de preparação, está a ser devidamente elaborado.

PROGRAMA DA ESTAÇÃO NACIONAL CT9 CNE, DO JAMBOREE NO AR 1993

11 de Outubro

- Abertura oficial
- Conferência

13 de Outubro

- Conferência
- Inauguração de uma exposição sobre rádio

15 de Outubro

- Conferência

23.00H - Abertura oficial do JOTA (note-se que a hora de Lisboa não é a mesma da Madeira)

- Mensagem do Chefe Nacional

16 de Outubro

- Realização de actividades paralelas entre todos os Agrupamentos da Região e por secção

17 de Outubro

- Continuação das actividades paralelas

23.00H - Encerramento do JOTA 1993

A Junta Regional está apostada em que este Jamboree no ar, naquela Região, seja um marco decisivo para o incremento da participação futura dos seus Agrupamentos neste acontecimento. Salientamos que este ano a Estação Nacional poderá vir a estabelecer um contacto no ambito do Sarex que é um tipo de comunicação via satélite que permitirá contactar com uma estação de amador operativa numa nave espacial se, no fim de semana do Jamboree, se encontrar em orbita.

Resultado dos Exames de Amador do 3º curso realizado pelo Departamento Nacional de Radioescutismo na Região de Aveiro.

FORAM APROVADOS NA CATEGORIA C DE AMADOR:

- ☞ Maria de Fátima Frade
- ☞ Daniel da Silva da Silva
- ☞ Francisco Artur Silva Miranda
- ☞ José Gregório Oliveira Barbosa
- ☞ Vílio Silva Tavares



EM FREQUÊNCIA

- ☞ António Manuel Oliveira Freitas
- ☞ Joaquim Miguel da Costa Lapo
- ☞ João Fernando Marques Ribeiro
- ☞ José Manuel Antunes
- ☞ Norberto André Pereira Tavares Amaral
- ☞ Edmundo Manuel Valente Silva
- ☞ Alexandre Martins Resende
- ☞ Alberto Jorge Daniel Costa
- ☞ Miguel Angelo A. L. Figueiredo
- ☞ Miguel de Almeida Santiago
- ☞ Amílcar António Euzébio Mota
- ☞ Edgar Lourenço Carvalho
- ☞ Fernando Jorge Martins Lomba
- ☞ Fernando Pereira Videira
- ☞ Luis Miguel Costa Ramos
- ☞ Mário Manuel Santos Braga
- ☞ Lino Miguel Martins Tinoco
- ☞ João Paulo Pereira Martins

FORAM APROVADOS NA CATEGORIA D DE AMADOR

- ☞ Carlos Manuel Mónica Ribeiro
- ☞ Manuel de Oliveira Santos
- ☞ Vitor Manuel Tavares Oliveira
- ☞ Ricardo José Andrade Figueiredo
- ☞ Jorge Manuel Rodrigues
- ☞ Idalécio Silva de Jesus
- ☞ Pedro Manuel Pereira
- ☞ Carlos Valeriano Agostinho

A estes novos Amadores o Departamento de Rádioescutismo deseja uma forte canhotia e espera encontrá-los na frequência.

49 - Inscritos para Exame

23 - APROVADOS Categoria C

08 - APROVADOS Categoria D

02 - Reprovados

12 - Faltas

03 - Repetir a Legislação e Segurança

01 - Repetir Legislação

EM FREQUÊNCIA

ACTIVIDADES HBSS

A estação HB9S do Bureau Mundial de Escutismo vai operar este ano de Genebra, durante quase todo o Sábado e Domingo, com pequenos intervalos durante a noite. Estarão simultaneamente no ar transmissões na banda de 10/15/20 metros e 0,7/ 2 metros. O responsável da estação, Yves Margot, HB9AOF, será assistido por Richard Middelkoop, PA3BAR, além de membros do staff do Bureau Mundial e uma equipa internacional de rádioamadores Escuteiros.

Está programada uma transmissão oficial com notícias no Sábado, 17 de Outubro às 15.00h TMG em 14.207 MHz

É preciso ter paciência para fazer um contacto com HB9S. Por norma são muitas estações a chamar ao mesmo tempo. É favor seguir as instruções dadas pelos operadores e não interferir com os contactos que estejam a acontecer. Os operadores vão fazer tudo o que puderem para contactar com as estações escutistas de todo o mundo e falar com os Escuteiros em tantas línguas quanto as possíveis.

COMPETIÇÃO INTERNACIONAL DE POSTERS

O Jamboree no Ar é uma excelente oportunidade para os Escuteiros mais criativos fazerem desenhos sobre o acontecimento. Muitos relatórios são ilustrados com bons cartões ou outros desenhos dos Escuteiros participantes. Isso leva-nos a pensar na produção de um poster rádioescutista. Gostariamos de desafiar Escuteiros e Escuteiras a desenhar um poster que ilustre o que é o Jamboree no ar. O Bureau Mundial de Escutismo oferece um saco de desporto escutista oficial (grande) da Scout Shop como prémio para o desenho vencedor. Para participar é simples:

- ① desenha um poster que ilustre as actividades rádioescutistas/ Jamboree no Ar. Pode ser um desenho ou uma combinação de desenhos mais pequenos;
- ② o poster tem que ser apresentado em tamanho A₂ (210 mm x 297 mm);
- ③ no verso escreve o teu nome, secção, idade e endereço completo;
- ④ envia o teu desenho para o Departamento Nacional de Rádioescutismo, que o enviará depois para o Bureau Mundial de Escutismo juntamente com o relatório do Jamboree no Ar.

Um júri selecionará o desenho vencedor e anunciá-lo-á em Março de 1994. Nenhum desenho deve ter direitos de autor; o Bureau Mundial de Escutismo reserva-se o direito de publicar qualquer desenho que seja recebido. As entregas para esta competição precisam de chegar a tempo a Genebra, isto é, antes de 31 de Dezembro de 1993.

JOGO DO MAPA METEREOLÓGICO DO JAMBOREE NO AR

O Jamboree no Ar é uma actividade baseada na comunicação entre Escuteiros e Guias. E, que melhor modo que o jogo para aprender como comunicar com estações estrangeiras? Este jogo está relacionado com o tempo. Muita gente fala e se queixa dele, poucos tratam dele profissionalmente. Vamos descobrir realmente qual é o tempo durante o Jamboree no Ar.

O jogo é simples:

- 1. pede aos Escuteiros com quem contactas se te podem dar a informação metereológica do local onde estão e a previsão para essa área;
- 2. se te derem marca-a num mapa mundo;
- 3. tem à mão a informação metereológica do sitio onde estás para a poderes dar;
- 4. depois do fim de semana faz uma cópia do teu mapa mundo e manda-a para o Departamento Nacional de Rádioescutismo.

Claro que os Grupos de Escuteiros necessitam de alguma preparação.

Pensem em actividades como:

- 1. visitar o vosso Serviço Nacional de Meteorologia e aprender algo sobre informação metereológica;
- 2. estudar a forma como a informação metereológica é apresentada nos jornais, nas transmissões pela rádio e televisão;
- 3. fazer instrumentos simples para recolher dados metereológicos na tua estação do Jamboree no Ar, por exemplo, um medidor de chuva, um medidor da velocidade do vento ou um painel de energia solar, instalar um receptor para a informação metereológica transmitida por satélites.

Esperamos que te divirtas com este jogo metereológico e estamos curiosos para ver os vossos mapas.



EM FREQUÊNCIA



JAMBOREE NO AR

Jamboree-on-the-air

Jamboree-sur-les-ondes

Jamboree-en-el-aire

LISTA DOS INDICATIVOS PARA O 36º JAMBOREE NO AR

CT1 ATO - AEP, Porto	operada por CT1 ATO
CT5 AAE - Areosa, Agrupamento de Escuteiros	operada por CT4 LN
CT5 AAV - Agrupamento Albergaria-a-Velha	operada por CT1 IB
CT5 ACE - Agrupamento da Cidade de Elvas	operada por CT1 BST
CT5 ACQ - Agrupamento da Cruz Quebrada	operada por CT1 CBT
CT5 AEA - Agrupamento de Escuteiros das Antas	operada por CT4 RH
CT5 AEC - Agrupamento de Escuteiros de Coja	operada por CT1 CHV
CT5 AED - Agrupamento de Escuteiros da Damaia	operada por CT1 CHZ
CT5 AEE - Agrupamento de Escuteiros do Entroncamento	operada por CT1 BNF
CT5 AEF - Agrupamento de Escuteiros do Feijó	operada por CT1 EQM
CT5 AEM - Agrupamento de Escuteiros de Mação	operada por CT1 ZZ
CT5 AEO - Agrupamento de Escuteiros dos Olivais	operada por CT1 CDP
CT5 AEQ - Agrupamento de Escuteiros de Queijas	operada por CT4 CY
CT5 AER - Agrupamento de Escuteiros do Redondo	operada por CT1 BXS
CT5 AEV - Agrupamento de Escuteiros de Vialonga	operada por CT1 COO
CT5 AET - Agrupamento de Escuteiros do Troviscal	operada por CT1
CT5 AGR - Agrupamento do Grijó	operada por CT1 EDZ
CT5 ALV - Agrupamento de Linda-a-Velha	operada por CT1 EJA
CT5 APD - Agrupamento do Pio XII	operada por CT1 EQB
CT5 ASC - Agrupamento de Santiago do Cacém	operada por CT1 DZ
CT5 ASJ - Agrupamento de Santa Joana	operada por CT1 CYI
CT5 ASM - Agrupamento de Santa Margarida	operada por CT1 AAS
CT5 AVA - Agrupamento de Vilar de Andorinho	operada por CT1 ADV
CT5 AVC - Agrupamento da Vila de Cascais	operada por CT1 RZ
CT5 AVF - Agrupamento de Vilar Formoso	operada por CT1 BEL
CT5 AVP - Agrupamento da Vila da Póvoa	operada por CT1 CDK
CT5 CAE - Coutada, Agrupamento de Escuteiros	operada por CT1 EKD
CT5 CCQ - Cã da Cruz Quebrada	operada por CT1 CFM
CT5 EAC - Escuteiros do Agrupamento de Camarate	operada por CT1 CSX
CT5 EAD - Escuteiros de Albergaria-dos-Doze	operada por CT1 EFR
CT5 EAG - Escuteiros do Agrupamento de Gondomar	operada por CT1 BTM

EM FREQUÊNCIA

- CT5 EAO - Escuteiros do Agrupamento de Ovar operada por CT1 CAK
- CT5 EAV - Escuteiros do Agrupamento de Valbom operada por CT1 CFX²
- CT5 EBS - Escuteiros do Bairro da Serafina operada por CT1 BNU
- CT5 ECP - Escuteiros da Cidade de Peniche operada por CT1 EKC
- CT5 EMC - Escuteiros de Montes Claros operada por CT1 AAK
- CT5 EMG - Escuteiros da Marinha Grande operada por CT4 VH
- CT5 EMS - Escoteiros de Mira Sintra operada por CT1 DDN
- CT5 EPC - Escuteiros da Paróquia de Carvalhido operada por CT1 DOF
- CT5 EPG - Escoteiros de Portugal, Guimarães operada por CT1 ENQ
- CT5 EPP - Escuteiros da Paróquia de Porches operada por CT1 BGX
- CT5 EPV - Escuteiros da Póvoa operada por CT1 DOV
- CT5 ERA - Escuteiros da Região do Algarve operada por CT1 EFF
- CT5 ERP - Escoteiros da Região do Porto operada por CT1 AEX
- CT5 ESA - Escuteiros de Santo André operada por CT1 EUD
- CT5 ESC - Escoteiros Maçaricos de Faro operada por CT1 CAG
- CT5 ESM - Escuteiros de Santa Madalena operada por CT1 EVF
- CT5 ESS - Escuteiros do Santíssimo Sacramento operada por CT1 ADV
- CT5 GEQ - Grupo de Escoteiros de Queluz operada por CT1 EPQ
- CT5 GIL - Grupo Dois operada por CT1 ALM
- CT5 JNB - Junta de Nucleo de Barcelos operada por CT4 FN
- CT5 LAE - Lumiar, Agrupamento de Escuteiros operada por CT1 DWC
- CT5 MAR - Escoteiros Maritimos de Portimão operada por CT1 CHU
- CT5 PAE - Prazeres, Agrupamento de Escuteiros operada por CT1 EOY
- CT5 QAL - Quatro Agrupamentos de Lisboa operada por CT1 EPI
- CT5 SME - São Miguel, Escoteiros operada por CT1 BOR
- CT7 AEP - Associação de Escoteiros de Portugal operada por CT1 ZT
- CT7 AGP - Associação de Guias de Portugal operada por CT4 NZ
- CT7 JAM - Estação Coordenadora Nacional operada por CT1 BDX
- CT9 CNE - Corpo Nacional de Escutas operada por CT1 BXD
- CU0 NSM - Núcleo de S. Miguel operada por CU2 ARA
- CU1 ASM - Agrupamento de Santa Maria operada por CU1 AF
- CU2 AK/ J - São Miguel, Açores operada por CU2 AK
- CU2 ME/ J - São Miguel, Açores operada por CU2 ME
- CU7 AER - Agrupamento de escuteiros da Ribeirinha operada por CU7 AE

EM FREQUÊNCIA

JAMBOREE NO AR

Jamboree-on-the-air



Jamboree-sur-les-ondes



CORPO NACIONAL DE ESCUTAS
Escutismo Católico Português

Região de

Agrupamento nº de

Morada

Localidade Código postal

INDICATIVO ESPEPECIAL UTILIZADO: CT -

RELATÓRIO (Resumo)

Resolução do Jogo Metereológico

Por favor ilustrar o relatório com fotografias, cartões, cartolinas, recortes de jornais

ENVIAR ATÉ 30 DE NOVEMBRO



EM FREQUÊNCIA

INDICATIVOS DOS RADIOAMADORES QUE COLABORARAM COM A ESTAÇÃO:

CT CT CT CT

CT CT CT CT

RADIOAMADORES ESCUTEIROS:

CT CT CT CT

PARTICIPANTES:

Lobitos

Exploradores

Pioneiros

Caminheiros

Dirigentes

Radioamadores

TOTAL DE PARTICIPANTES

VISITANTES:

Escuteiros

Não escuteiros

TOTAL DE VISITANTES:

Nº DE PAÍSES CONTACTADOS

Nº DE CONTACTOS EFECTUADOS

TIPOS DE EMISSÃO UTILIZADA: HF VHF SSTV CW ATV RTTY

A ESTAÇÃO ESTEVE OPERATIVA: 24 horas 48 horas Horas

PAÍSES CONTACTADOS

<input type="checkbox"/> Algeria <input type="checkbox"/> Argentina <input type="checkbox"/> Australia <input type="checkbox"/> Austria <input type="checkbox"/> Azores <input type="checkbox"/> Bahamas <input type="checkbox"/> Belgium <input type="checkbox"/> Bolivia <input type="checkbox"/> Bophuthatswana <input type="checkbox"/> Brazil <input type="checkbox"/> Canada <input type="checkbox"/> Central African Rep. <input type="checkbox"/> Chili <input type="checkbox"/> Columbia <input type="checkbox"/> Cook Islands <input type="checkbox"/> Costa Rica <input type="checkbox"/> Cyprus <input type="checkbox"/> Czechoslovakia <input type="checkbox"/> Denmark <input type="checkbox"/> Dominican Rep. <input type="checkbox"/> Ecuador <input type="checkbox"/> El Salvador <input type="checkbox"/> <input type="checkbox"/>	<input type="checkbox"/> Faroer Isl. <input type="checkbox"/> Fiji <input type="checkbox"/> Finland <input type="checkbox"/> France <input type="checkbox"/> Gabon <input type="checkbox"/> Germany <input type="checkbox"/> Greece <input type="checkbox"/> Greenland <input type="checkbox"/> Guatemala <input type="checkbox"/> Guyana <input type="checkbox"/> Honduras <input type="checkbox"/> Hungary <input type="checkbox"/> Iceland <input type="checkbox"/> India <input type="checkbox"/> Indonesia <input type="checkbox"/> Ireland <input type="checkbox"/> Israel <input type="checkbox"/> Italy <input type="checkbox"/> Jamaica <input type="checkbox"/> Japan <input type="checkbox"/> Jordan <input type="checkbox"/> <input type="checkbox"/>	<input type="checkbox"/> Kenya <input type="checkbox"/> Korea <input type="checkbox"/> Liechtenstein <input type="checkbox"/> Luxembourg <input type="checkbox"/> Malasya <input type="checkbox"/> Malta <input type="checkbox"/> Mexico <input type="checkbox"/> Marocco <input type="checkbox"/> Namibia <input type="checkbox"/> Netherlands <input type="checkbox"/> Neth. Antilles <input type="checkbox"/> New Zealand <input type="checkbox"/> Nigeria <input type="checkbox"/> Norway <input type="checkbox"/> Panama <input type="checkbox"/> Paraguay <input type="checkbox"/> Peru <input type="checkbox"/> Philippines <input type="checkbox"/> Portugal <input type="checkbox"/> Puerto Rico <input type="checkbox"/> Senegal <input type="checkbox"/> <input type="checkbox"/>	<input type="checkbox"/> South Africa <input type="checkbox"/> Spain <input type="checkbox"/> St. Helena Isl. <input type="checkbox"/> St. Vincent <input type="checkbox"/> Surinam <input type="checkbox"/> Swaziland <input type="checkbox"/> Sweden <input type="checkbox"/> Switzerland <input type="checkbox"/> Syria <input type="checkbox"/> Tanzania <input type="checkbox"/> Thailand <input type="checkbox"/> Trinidad & Tobago <input type="checkbox"/> Turkey <input type="checkbox"/> United Kindon <input type="checkbox"/> United States <input type="checkbox"/> Uganda <input type="checkbox"/> Uruguay <input type="checkbox"/> Venezuela <input type="checkbox"/> World Bureau, HB9S <input type="checkbox"/> Zambia <input type="checkbox"/> Zimbabwe <input type="checkbox"/> <input type="checkbox"/>
---	---	--	---

JAMBOREE NO AR

Jamboree - on - the - Air

Jamboree - sur - les - Ondes

Jamboree en el Aire

HISTÓRIA DO JAMBOREE NO AR

São poucos os escuteiros que têm a felicidade de participar num Jamboree Mundial, por não poderem suportar os encargos da deslocação.

O Jamboree no ar envolve reduzidos encargos e está aberto a todos.

Escuteiros de todo o Mundo têm nessa ocasião a possibilidade de falarem uns com os outros, beneficiando para o efeito de uma autorização especial concedida atualmente durante o Jota.

Todos os anos regista-se a participação de cerca de 450.000 escuteiros espalhados por 100 países, segundo o relatório mundial.

Aquando da fundação do escutismo em 1907, Baden Powell em Wimereux, perto de Bolonha, França, assiste a uma demonstração de uma emissão de rádio.

Em 1913 Baden Powell, declara : " a rádio será no futuro o *hobby* dos rapazes ...é uma actividade enriquecedora cujo futuro é prometedor...espero que os escuteiros a saibam aproveitar".

Foi em 1957, em Sutton Park, na Inglaterra, durante a realização de uma actividade escutista, o Jamboree Mundial que surgiu pela primeira vez, (ocasionalmente) o Jamboree no Ar.

Nasceu assim a ideia, e logo no ano seguinte nos dias 10 e 11 de Maio teve lugar o 1º Jamboree no Ar, com o qual se pretendeu constituir uma cadeia de confraternização, amizade e fraternidade.

Só em 1962 é que foi dado o passo em definitivo para a participação efectiva dos escuteiros portugueses, por intermédio do rádioamador Sr Afonso Correia - CT1 KM -que logo colocou à disposição dos escuteiros o seu emissor.

A realização do 11º Jamboree no Ar, em 1968, marcou o início de um período em que os escuteiros portugueses passam a assumir uma posição de destaque a nível internacional.

Para se fazer uma ideia do que foi a acção dos escuteiros portugueses, basta somente referir que, no relatório do Bureau Mundial, 4 das fotografias, em 23 publicadas, dizem respeito à actividade dos escuteiros portugueses.

A participação portuguesa atingiria, todavia, índices mais elevados nos anos seguintes - 1969, 1970 - o que valeu a Portugal ficar incluído entre os 10 melhores participantes, a nível mundial, tendo o CNE participado significativamente.

Nos últimos anos, com a valiosa colaboração de mais de duas dezenas de rádioamadores, muitos dos quais escuteiros, cerca de 10.000 escuteiros do CNE participam activamente no Jamboree no Ar, ocupando o CNE um papel de destaque na representação dos escuteiros portugueses a nível internacional.

Portugal em 1992, ficou em segundo lugar em ex-aequo com a Holanda na participação no 35º Jamboree no Ar, entre 100 países .



EM FREQUÊNCIA

ULTIMAS INFORMAÇÕES*ULTIMAS INFORMAÇÕES*ULTIMAS INFORMAÇÕES

Outubro 1993

PARA: Todos os Agrupamentos participantes no Jota.

Caros amigos escutas.

O 36º Jota, terá lugar no fim de semana 16 e 17 de Outubro. Cada estação poderá escolher a hora que mais lhe convier, para efectuar os seus contactos durante as 48 horas de duração do evento.

Sugere-se que as estações utilizem as frequências indicadas pelo Bureau Mundial para estabelecerem o contacto inicial, procurando seguidamente outra frequência para continuar o contacto.

FREQUÊNCIAS OFICIAIS ESCUTISTAS

Banda dos 80 metros	CW - 3.590 MHz	FONIA - 3.740 E 3.940
Banda dos 40 metros	CW - 7.030 MHz	FONIA - 7.090 MHz
Banda dos 20 metros	CW - 14.070 MHz	FONIA - 14.290
Banda dos 17 metros	CW - 18.080 MHz	FONIA - 18.140
Banda dos 15 metros	CW - 21.140 MHz	FONIA - 21.360
Banda dos 12 metros	CW - 24.910 MHz	FONIA - 21.960
Banda dos 10 metros	CW - 28.190 MHz	FONIA - 28.990

BANDA DOS 2 METROS:

Entre as 00H01 e as 07H00, poderão ser utilizados os repetidores. Entre as 07.H01 e as 00H00, só poderão ser efectuados contactos em directo. Pede-se a todos os Srs. Rádioamadores que seja rigorosamente cumprida esta indicação.

INDICATIVOS ESPECIAIS

Foram autorizados todos os indicativos especiais constantes na lista em anexo.

Todos os Srs. Rádioamadores que operam as estações especiais estão autorizados a deslocarem as suas estações para as sedes dos Agrupamentos, Acampamentos ou lugares públicos.

O Instituto das Comunicações de Portugal, autorizou igualmente e à semelhança dos anos anteriores que os escuteiros participantes no Jota possam difundir as suas mensagens alusivas ao acto.

O Instituto das Comunicações de Portugal, autorizou igualmente a utilização de todas as faixas de frequências do serviço de amador referidas no anexo II do Regulamento de Amador da Radiocomunicação anexo, do Decreto-Regulamentar 56/ 83 de 23. 06. 83 independentemente da categoria de amador.

Pela primeira vez, foi solicitada a utilização das comunicações digitais, Packet Radio e Amsot, para o Jamboree no Ar, aguardando-se a confirmação do ICP. Caso venha a ser autorizado a utilização destes sistemas, só poderão ser utilizados pelos amadores da classe A, B e C. A CT7 JAM confirmará a quando da abertura a autorização, ou não, do ICP. Caso haja dificuldade em escutar CT7 JAM as estações CT7 AEP, CT7 AGP E CT9 CNE estão autorizadas a dar informação sobre o assunto.

EM FREQUÊNCIA

ABERTURA DO JAMBOREE NO AR

A Estação CT7 JAM, começará a chamar pelas 23H45 de Sexta-Feira 15 pela ordem da lista dos indicativos especiais, a que cada estação se fará presente a quando da sua chamada. Caso tenha passado já a sua vez a CT7 JAM voltará no final a chamar a estação que na sua vez não respondeu à chamada. CT7 JAM, deixará espaço para que todas as outras estações participantes no Jota com indicativo do Rádioamador se façam com ordem presentes na frequência.

CT7 JAM, transmitirá a partir das 00H00 de Sábado 16, nos 80 e 20 metros a mensagem de abertura do 36º Jota, simultaneamente.

Pela ordem abaixo indicada seguir-se-ão as Saudações dos:

- Escoteiro-Chefe Nacional da associação de Escoteiros de Portugal
- Comissário Nacional da Associação de Guias de Portugal
- Chefe Nacional do Corpo Nacional de Escutas

ENCERRAMENTO DO JAMBOREE NO AR

A Estação CT7 JAM começará a chamar pelas 23H35 de Domingo 17, pela mesma ordem da abertura do Jota e nas mesmas frequências, transmitindo a mensagem de encerramento às 23H55.


RECOMENDAÇÕES

A relação dos contactos, relatórios, estatísticas, actividades paralelas, fotografias e três exemplares do cartão QSL especial, deverão ser remetidos para a Coordenação Nacional do Jota SEM FALTA ATÉ AO DIA 30 DE NOVEMBRO.

Neste "Em frequência" têm à vossa disposição um logotipo deste 36º Jota para reprodução, folha de relatório e estatística, folha de logo's, folha de participação que permitirão organizar o suporte administrativo do vosso relatório.

LOCALIZAÇÃO DAS ESTAÇÕES NACIONAIS

- CT7 JAM - Abertura na Madeira
Fecho no Norte do País
- CT9 CNE - Ilhéu de Nossa Senhora da Conceição
- CT7 AEP - Campo Escola Nacional, Costa da Caparica
- CT7 AGP - Cidade de Braga





Colabora com o "EM FREQUÊNCIA"